



**КОМИТЕТ ИМУЩЕСТВЕННЫХ ОТНОШЕНИЙ
АДМИНИСТРАЦИИ ПЕРМСКОГО МУНИЦИПАЛЬНОГО ОКРУГА**

РЕШЕНИЕ

о размещении объектов № 3318

Пермский край
Пермский округ

02.11.2024

Комитет имущественных отношений администрации Пермского муниципального округа разрешает Акционерному обществу «Газпром газораспределение Пермь» (ИНН 5902183841, ОГРН 1025900512670, почтовый адрес: 614000, г. Пермь, ул. Петропавловская, 43)

размещение объекта «Газопровод давлением до 1,2 Мпа, для размещения которого не требуется разрешения на строительство»

на землях муниципальной собственности.

на срок 1 год

Местоположение: расположенных по адресу: Пермский край, м.о. Пермский, с. Култаево, ул. Новгородская, к дому 16

Приложение: схема предполагаемых к использованию земель или части земельного участка.

Особые условия использования:

- 1) При размещении газопровода учесть параметры ширины проезда улично-дорожной сети, во избежание сужения полосы отвода дороги.
- 2) При условии получения разрешения на производство земляных работ.

Заместитель председателя комитета

М.В. Королева
(подпись, печать)



М.В. Королева

Схема предполагаемых к использованию земель или части земельного участка

Объект: Газопровод давлением до 1,2 Мпа, для размещения которого не требуется разрешения на строительство

Местоположение: расположенных по адресу: Пермский край, м.о. Пермский, с. Култаево, ул. Новгородская, к дому 16

Площадь земель или части земельного участка, кв.м.: 670

Категория земель: земли населенных пунктов

Вид разрешенного использования: -

Описание границ смежных землепользователей:

От точки н1 до точки н2 - земельный участок с кадастровым номером 59:32:3250001:13087

От точки н2 до точки н3 - земельный участок с кадастровым номером 59:32:3250001:21532

От точки н3 до точки н4 - земельный участок с кадастровым номером 59:32:3250001:21533

От точки н4 до точки н5 - земельный участок с кадастровым номером 59:32:3250001:13089

От точки н5 до точки н6 - земельный участок с кадастровым номером 59:32:3250001:13090

От точки н6 до точки н1 - земельный участок с кадастровым номером 59:32:3250001:13082

Каталог координат, м

№ точки границы	X	Y
н1	505874.62	2211514.52
н2	505851.96	2211531.28
н3	505838.64	2211541.12
н4	505825.32	2211550.96
н5	505808.51	2211563.38
н6	505805.16	2211565.85
н7	505800.19	2211558.83
н8	505870.55	2211508.94
н1	505874.62	2211514.52

59:32-6.553

- зоны с особыми условиями использования территории, сведения о которых внесены в ЕГРН

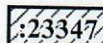
:3У1

- обозначение запрашиваемого земельного участка


● н1

- характеристика точки границ земель или части земельного участка

59:32:3250001 - номер кадастрового квартала

 :23347

- границы и номер объекта капитального строительства, сведения о которых внесены в ЕГРН

 :13087

- границы и номер земельного участка, сведения о которых внесены в ЕГРН

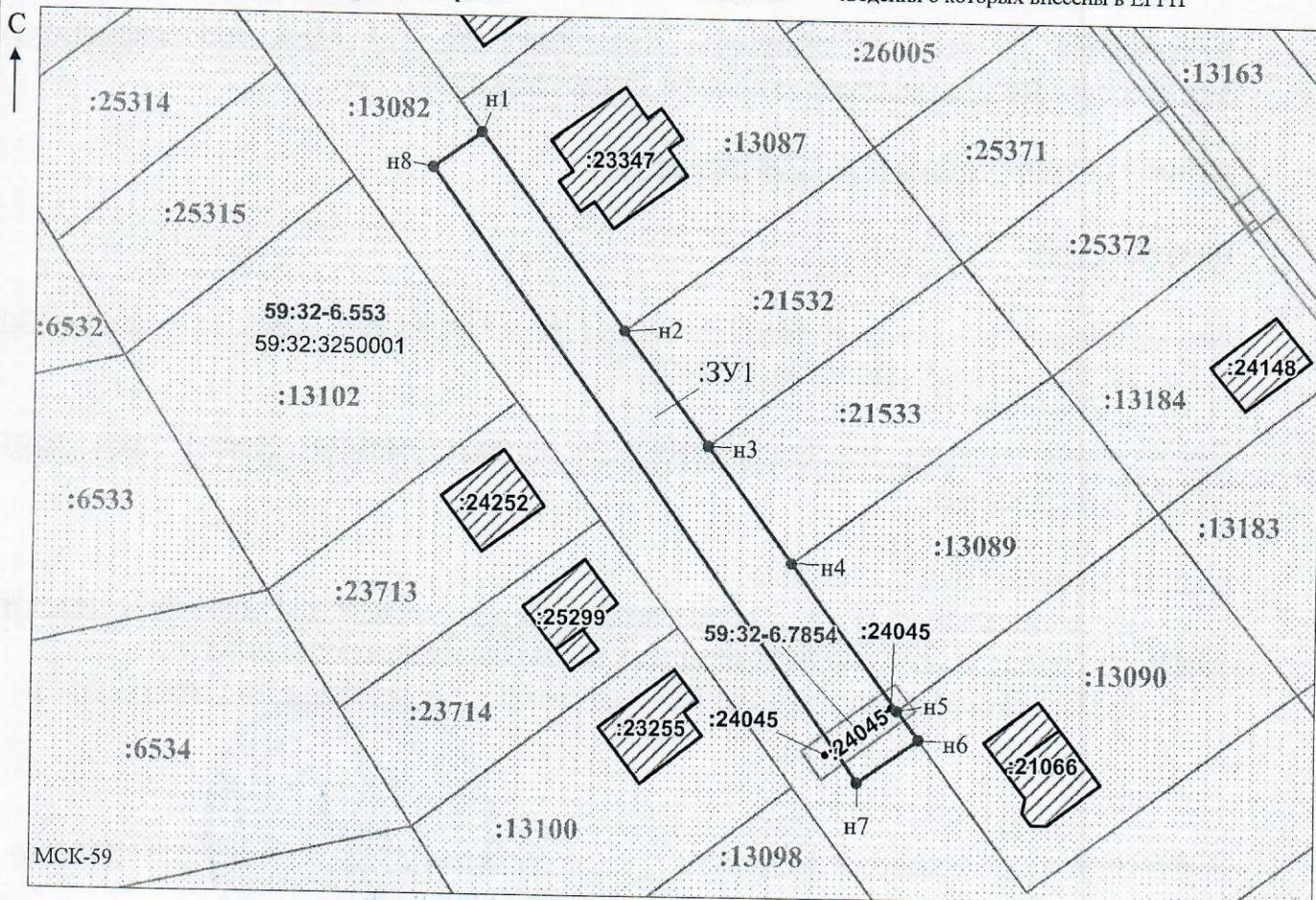
Условные обозначения:



- предполагаемый участок земель, на которых планируется размещение объекта



- граница кадастрового квартала



Заявитель: И.В. Офишкина / Офишкина И.В.
 МП (подпись, расшифровка подписи)

Масштаб 1:800

(для юридических лиц и индивидуальных предпринимателей)